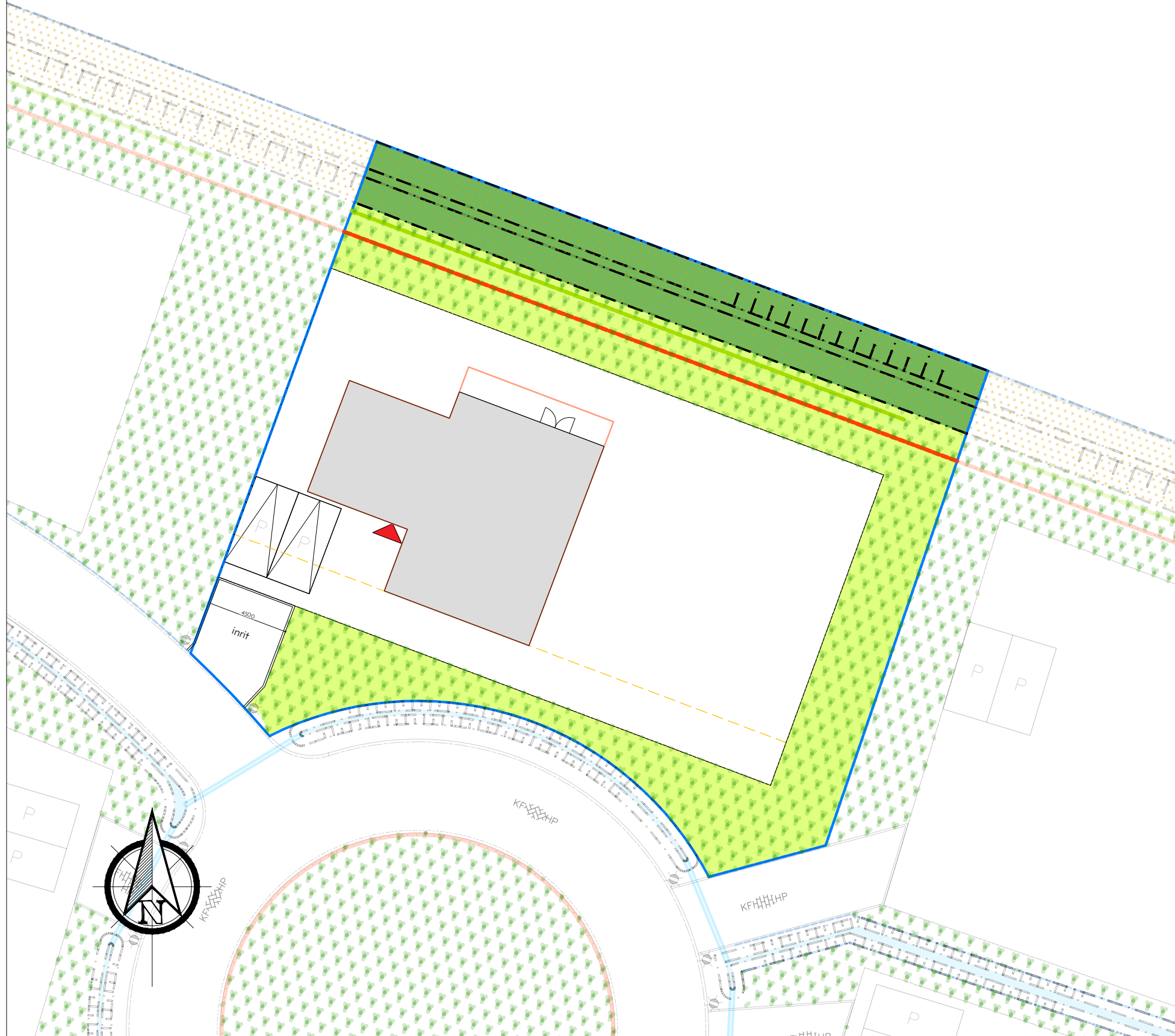


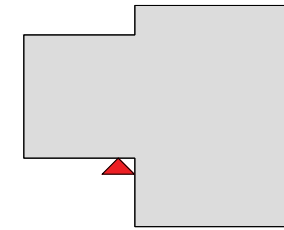
Kavel 06

Totaal opp. : ±1049 m²
 Waarvan bouwvlak = 151 m²
 Waarvan tuindeel = 898 m²

RENVOOI - Verkaveling



Voorgevelrooilijn



Afdruk woning



Geul / Wadi



Perceelsgrens - nieuw



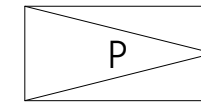
Bestaande topografie

X=155123.544
Y=153323.355

Coördinaten hoekpunt



Noordpijl



Parkeerplaats /
opstelplaats auto




Duiker t.b.v. afvoer water in wadi



Takkenrillen



Hekwerk van schapengaas, vanaf 100 mm boven de grond



Wal, ca. 1 meter hoog, met flauwe helling, zijdes begroeid met grassen en kruiden, bovenop bomen (1 per 20 meter) en struiken 1 per halve meter, groepsgewijs aanplanten), zoals: winterlinde, zoete kers, spork, Gelderse roos, hulst, lijsterbes



Wal met alleen struiken, zoals: hazelaar, gelderse roos, spork, meidoorn, sleedoorn, egelantier, wegedoorn, zuurbes, inheemse liguster, kardinaalsmuts en vlier



Plantsoen met bomen (1 per 20 meter) en struiken (1 per halve meter, groepsgewijs aanplanten), zoals: veldesdoorn, gewone esdoorn, zoete kers, spork, Gelderse roos, hulst, lijsterbes



Grasland zonder hooggewassen

Datum: 25-05-2023

A
B
C
D



Opdrachtgever: Welstand Bouw
 Project: Parck Meidoorn (Doorn)
 Omschrijving: Situatie Kavel 06

Werk: GH10364

Welstand Bouw
 Grotenoord 22
 3341 LT Hendrik-Ido-Ambacht
 078 303 68 91
 info@welstand.org

Naam Tekenaar: JSLO
 Schaal Tekening: 1:250
 Formaat Tekening: A3

TK. NR.: Situatie Kavel 06

Alle m² en maten zijn bij benadering en aan de omgeving kunnen geen rechten worden ontleend!