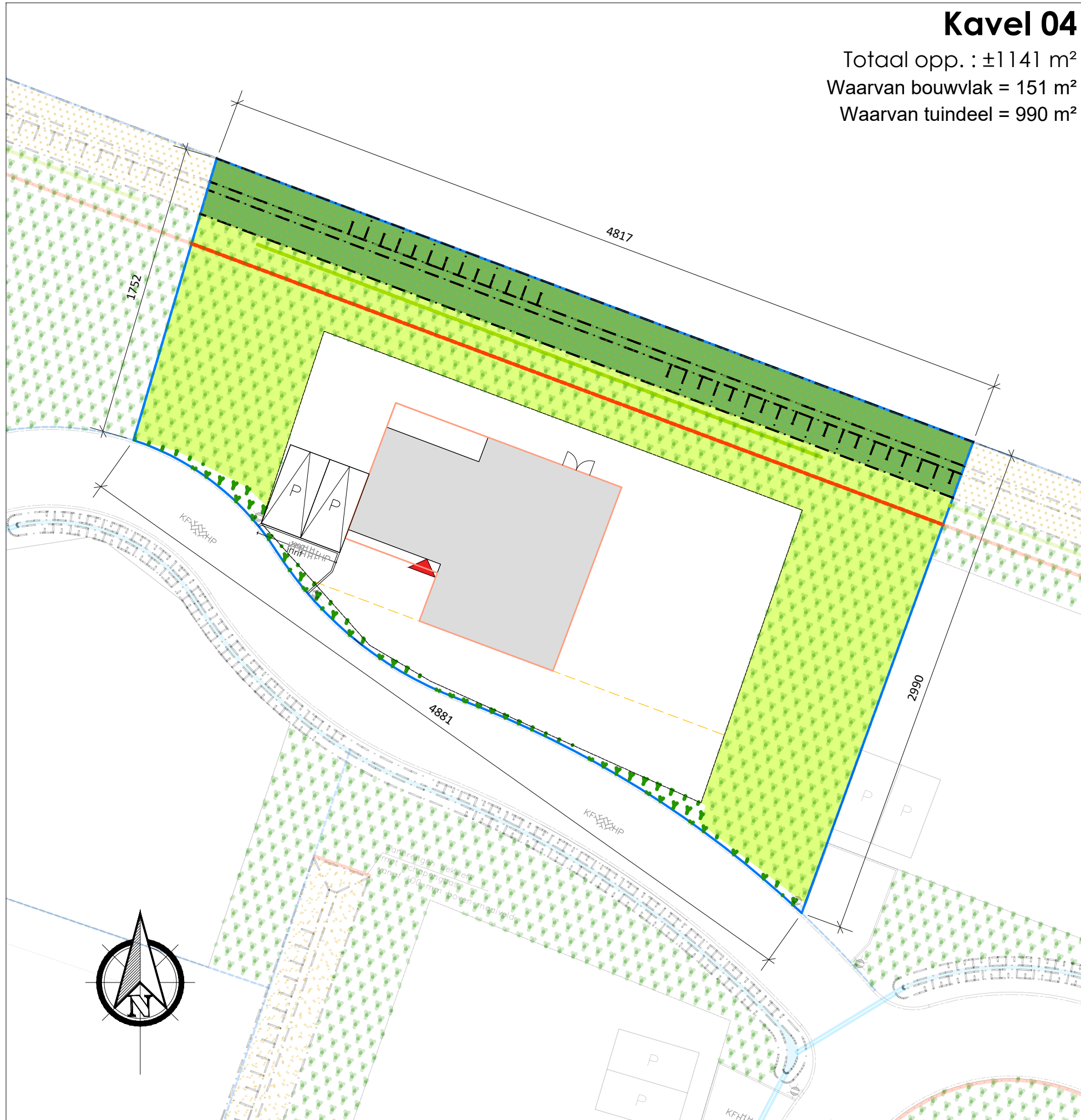

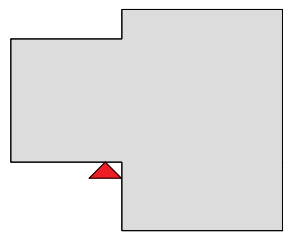







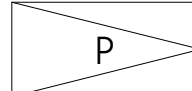







Kavel 04

Totaal opp. : ±1141 m²
 Waarvan bouwvlak = 151 m²
 Waarvan tuindeel = 990 m²



RENVOOI - Verkaveling

-  Voorgevelrooilijn
-  Afdruk woning
-  Geul / Wadi
-  Perceelsgrens - nieuw
-  Bestaande topografie
- X=155123.544
Y=153323.355

 Coördinaten hoekpunt
-  Noordpijl
-  Parkeerplaats / opstelplaats auto
-  Duiker t.b.v. afvoer water in wadi
-  Takkenrillen
-  Hekwerk van schapengaas, vanaf 100 mm boven de grond
-  Wal, ca. 1 meter hoog, met flauwe helling, zijdes begroeid met grassen en kruiden, bovenop bomen (1 per 20 meter) en struiken 1 per halve meter, groepsgewijs aanplanten), zoals: winterlinde, zoete kers, spork, Gelderse roos, hulst, lijsterbes
-  Wal met alleen struiken, zoals: hazelaar, gelderse roos, spork, meidoorn, sleedoorn, egelantier, wegedoorn, zuurbes, inheemse liguster, kardinaalsmuts en vlier
-  Plantsoen met bomen (1 per 20 meter) en struiken (1 per halve meter, groepsgewijs aanplanten), zoals: veldesdoorn, gewone esdoorn, zoete kers, spork, Gelderse roos, hulst, lijsterbes
-  Grasland zonder hooggewassen

Datum: 25-05-2023			Opdrachtgever: Welstand Bouw
A			Project: Parck Meidoorn (Doorn)
B			Omschrijving: Situatie Kavel 04
C			
D			
Werk: GH10364		Welstand Bouw Grotenoord 22 3341 LT Hendrik-Ido-Ambacht 078 303 68 91 info@welstand.org	Naam Tekenaar: JSLO Schaal Tekening: 1:250 Formaat Tekening: A3
TK. NR.: Situatie Kavel 04			

Alle m² en maten zijn bij benadering en aan de omgeving kunnen geen rechten worden ontleend!