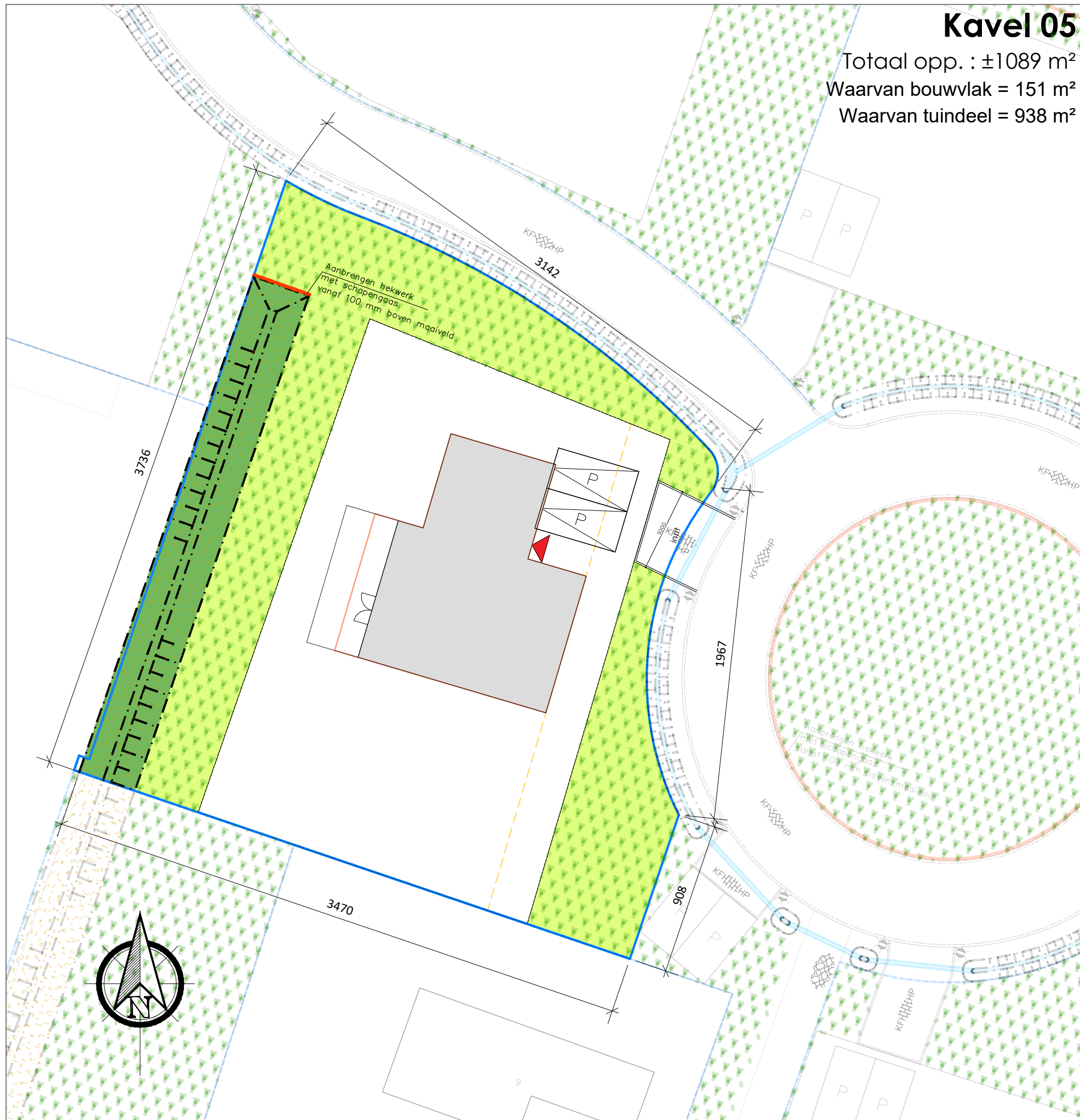

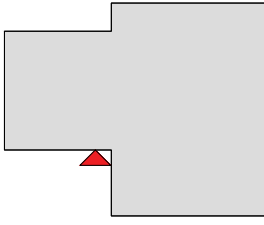





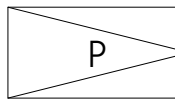









# Kavel 05

Totaal opp. : ±1089 m<sup>2</sup>  
 Waarvan bouwvlak = 151 m<sup>2</sup>  
 Waarvan tuindeel = 938 m<sup>2</sup>



## RENVOOI - Verkaveling

-  Voorgevelrooilijn
-  Afdruk woning
-  Geul / Wadi
-  Perceelsgrens - nieuw
-  Bestaande topografie
- X=155123.544  
Y=153323.355  Coördinaten hoekpunt
-  Noordpijl
-  Parkeerplaats / opstelplaats auto
-  Duiker t.b.v. afvoer water in wadi
-  Takkenrillen
-  Hekwerk van schapengaas, vanaf 100 mm boven de grond
-  Wal, ca. 1 meter hoog, met flauwe helling, zijdes begroeid met grassen en kruiden, bovenop bomen (1 per 20 meter) en struiken 1 per halve meter, groepsgewijs aanplanten), zoals: winterlinde, zoete kers, spork, Gelderse roos, hulst, lijsterbes
-  Wal met alleen struiken, zoals: hazelaar, gelderse roos, spork, meidoorn, sleedoorn, egelantier, wegedoorn, zuurbes, inheemse liguster, kardinaalsmuts en vlier
-  Plantsoen met bomen (1 per 20 meter) en struiken (1 per halve meter, groepsgewijs aanplanten), zoals: veldesdoorn, gewone esdoorn, zoete kers, spork, Gelderse roos, hulst, lijsterbes
-  Grasland zonder hooggewassen

Datum: 25-05-2023

A  
B  
C  
D



Opdrachtgever: Welstand Bouw  
 Project: Parck Meidoorn (Doorn)  
 Omschrijving: Situatie Kavel 05

Werk: GH10364

Welstand Bouw  
 Grotenoord 22  
 3341 LT Hendrik-Ido-Ambacht  
 078 303 68 91  
 info@welstand.org

Naam Tekenaar: JSLO  
 Schaal Tekening: 1:250  
 Formaat Tekening: A3

TK. NR.: Situatie Kavel 05